

Distancia	Desnivel	Tiempo estimado	Dificultad física	Puntos inicio	Puntos agua	Época recomendada
Distance Distance	Denivelé Height difference	Temps estimé Estimated time	Difficulté physique Physical difficulty	Points de départ Starting points	Points d'eau Water sources	Season recommandée Recommended season
43,5 km 	775 m 	3 - 4 h 	Media Moyenne / Medium 	Colungo	Colungo, Alquézar, Radiquero, Adahuesca, Alberuela de Laliena, Bierge, Morrano, Yaso, Bastarás, Panzano	Todo el año Toute l'année All year round



La primera etapa comienza en la pequeña localidad de Colungo, en el límite entre el fértil somontano y la sierra más salvaje. En su municipio es visita obligada el Parque Cultural del Río Vero con sus espléndidos ejemplos de arte rupestre. La ruta bordea por el sur el Parque Natural de la Sierra y los Cañones de Guara, dirigiéndose a la excepcional villa medieval de Alquézar, oficialmente declarada uno de los Pueblos Más Bonitos de España.

Desde Alquézar se continúa hacia el oeste por carreteras con poco tránsito, entre olivos y viñas, pasando por las interesantes poblaciones de Radiquero, Adahuesca y Alberuela de la Liena. Tras atravesar Bierge, el recorrido sigue por otra estrecha carretera local hasta Panzano, al pie del impresionante Tozal de Guara, un lugar ideal para descansar antes de afrontar la segunda etapa.

Étape 1: Colungo – Panzano

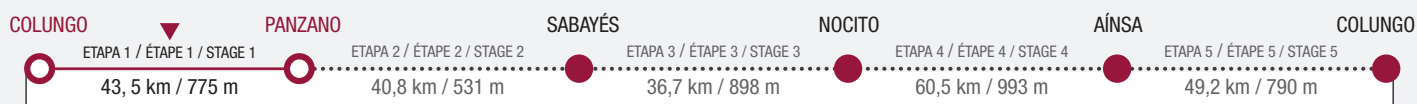
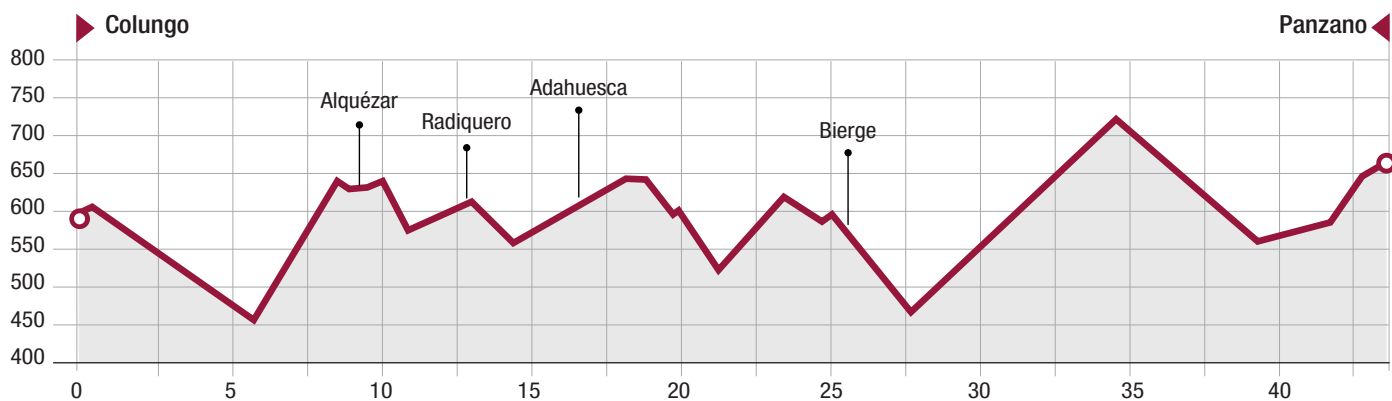
La première étape commence dans la petite ville de Colungo, dans la limite entre le fertile Somontano et les montagnes plus sauvages. Le Parc Culturel du Río Vero est une visite obligée, vous découvrirez des exemples splendides d'art rupestre. La route passe par le sud du Parc Naturel de la Sierra y Cañones de Guara, et se dirige vers la ville médiévale d'Alquézar, qui est officiellement déclarée l'un des plus jolis villages de l'Espagne.

Dès Alquézar vous continuez vers l'ouest par des routes avec peu de trafic, entre des oliviers et vignes, en passant par les intéressantes localisations de Radiquero, Adahuesca et Alberuela de la Liena. Après avoir traversé Bierge, l'itinéraire continue par une autre route locale jusqu'à Panzano, aux pieds du Tozal de Guara, un site idéal pour rester un peu avant de commencer la deuxième étape.

Stage 1: Colungo – Panzano

The first stage of the tour departs from the small town of Colungo, located in fertile Somontano at the foothills of wild Sierra de Guara. In Colungo we must visit Rio Vero Cultural Park and its splendid pre-historic paintings. The route passes by Southern Sierra y Cañones de Guara Natural Park, heading to the exceptional medieval village of Alquézar, officially appointed one of the Most Beautiful Villages of Spain.

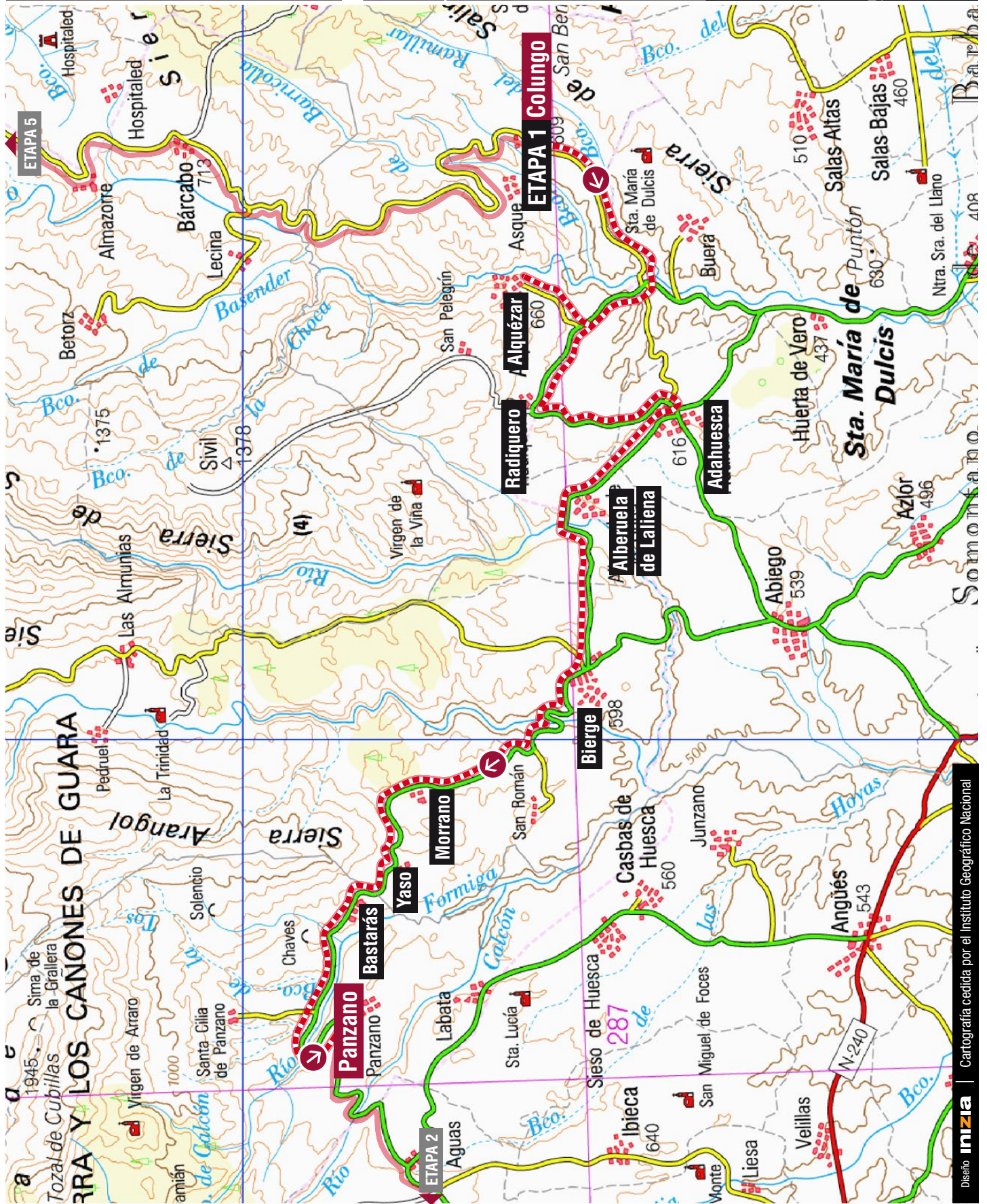
From Alquézar, we go to the villages of Radiquero, Adahuesca and Alberuela de la Liena, heading west by a series of local roads with little traffic going through olive fields and vineyards. From Bierge, a narrow local road leads to Panzano, located at the foothills of stunning Tozal de Guara, an ideal place to rest before facing the second stage of the tour.



TRAVESÍA CICLOTURISTA
Tour de Guara
 COLUNGO – PANZANO

1
 ETAPA

ÉTAPE 1
 Colungo – Panzano
 STAGE 1
 Colungo – Panzano



Diseño **inizia** | Cartografía cedida por el Instituto Geográfico Nacional