



www.bguara.com

Distancia	Desnivel	Tiempo estimado	Dificultad física	Puntos inicio	Puntos agua	Época recomendada
Distance Distance	Denivelé Height difference	Temps estimé Estimated time	Difficulté physique Physical difficulty	Points de départ Starting points	Points d'eau Water sources	Season recommandée Recommended season
49,1 km 	790 m 	3,30 - 4,30 h 	Media Moyenne / Medium 	Aínsa	Aínsa, Guaso, Arcusa, Almazorre, Bárcabo, Colungo	Todo el año Toute l'année All year round



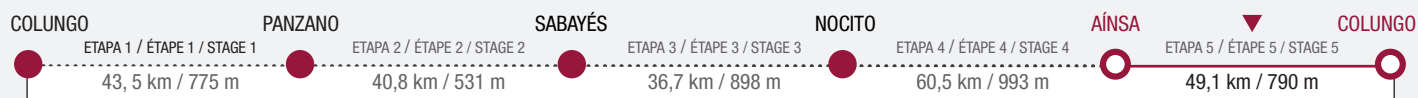
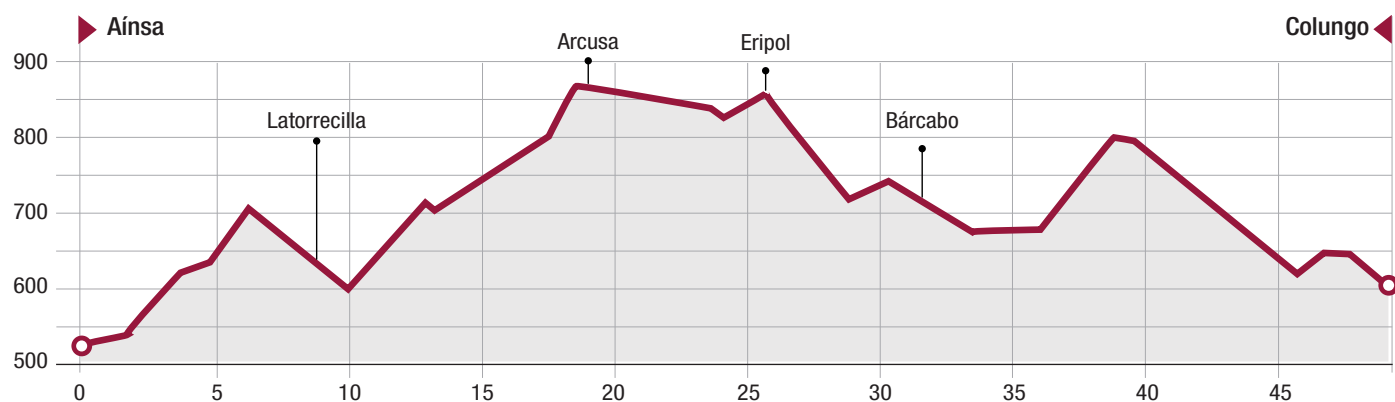
En la última etapa vamos a recorrer la zona este de la Sierra de Guara disfrutando de sus pueblos milenarios y descubriendo pequeños tesoros escondidos en este aislado territorio. Desde Aínsa, tomaremos la carretera local hacia el bonito pueblo de Guaso y, tras pasar Arcusa y el puerto de Eripol, llegaremos a Almazorre, otro encantador pueblo medieval con un interesante patrimonio. Continuamos hacia Bárcabo y poco después llegaremos al espectacular Mirador del Vero, una parada obligatoria para disfrutar de los impresionantes acantilados que forman el Cañón del río Vero. El precioso pueblo de Lecina y su encina milenaria, situados a sólo 2 km de la ruta, también merecen una visita. Sólo quedará ascender el puerto de San Caprasio, rodeado de profundos barrancos, para acabar de nuevo en Colungo, final de esta magnífica travesía. **¡Hasta pronto!**

Étape 5 : Aínsa – Colungo

Dans la dernière étape nous allons parcourir le côté est de Sierra de Guara, on va jouir de ses villages millénaires et de ses petits trésors cachés dans ce territoire isolé. Dès Aínsa, nous prendrons la route locale vers Guaso et, après Arcusa et le port d'Eripol, nous arriverons à Almazorre, un autre village médiéval charmant avec un patrimoine très intéressant. Nous continuerons vers Bárcabo et peu après nous arriverons au belvédère de Vero, où il faut faire un arrêt obligatoire pour profiter des falaises impressionnantes qui forment le canon de la rivière Vero. C'est aussi recommandé de visiter Lecina et son chêne vert millénaire, situés à seulement 2 km de la route. Il ne restera que monter le port de San Caprasio, entouré par des profonds ravins, pour finir à Colungo, qui marque le commencement et la fin de cette magnifique traversée. **À bientôt !**

Stage 5: Aínsa – Colungo

On the last stage, we'll discover Eastern Sierra de Guara enjoying its ancient villages and discovering the small treasures hidden in this isolated territory. From Aínsa, we will take a local road going to the beautiful village of Guaso and, after passing Arcusa and Eripol Col, we will arrive to Almazorre, another charming medieval town with a very interesting cultural and monumental heritage. Then, we continue to Bárcabo and the spectacular Mirador del Vero viewpoint, a highlight where you'll enjoy the impressive views of Vero River Canyon. The beautiful village of Lecina and its ancient oak, located only 2 km from the route, are also worth a visit. You will only have to ascend San Caprasio Col, surrounded by deep gorges, before ending the stage in Colungo, end of this magnificent tour. **See you soon!**



DISTANCIA / DISTANCE / DISTANCE: 230,7 km • DESNIVEL / DENIVELÉ / HEIGHT DIFFERENCE: 3.986 m

TRAVESÍA CICLOTURISTA

Tour de Guara

ÁINSA – COLUNGO

5

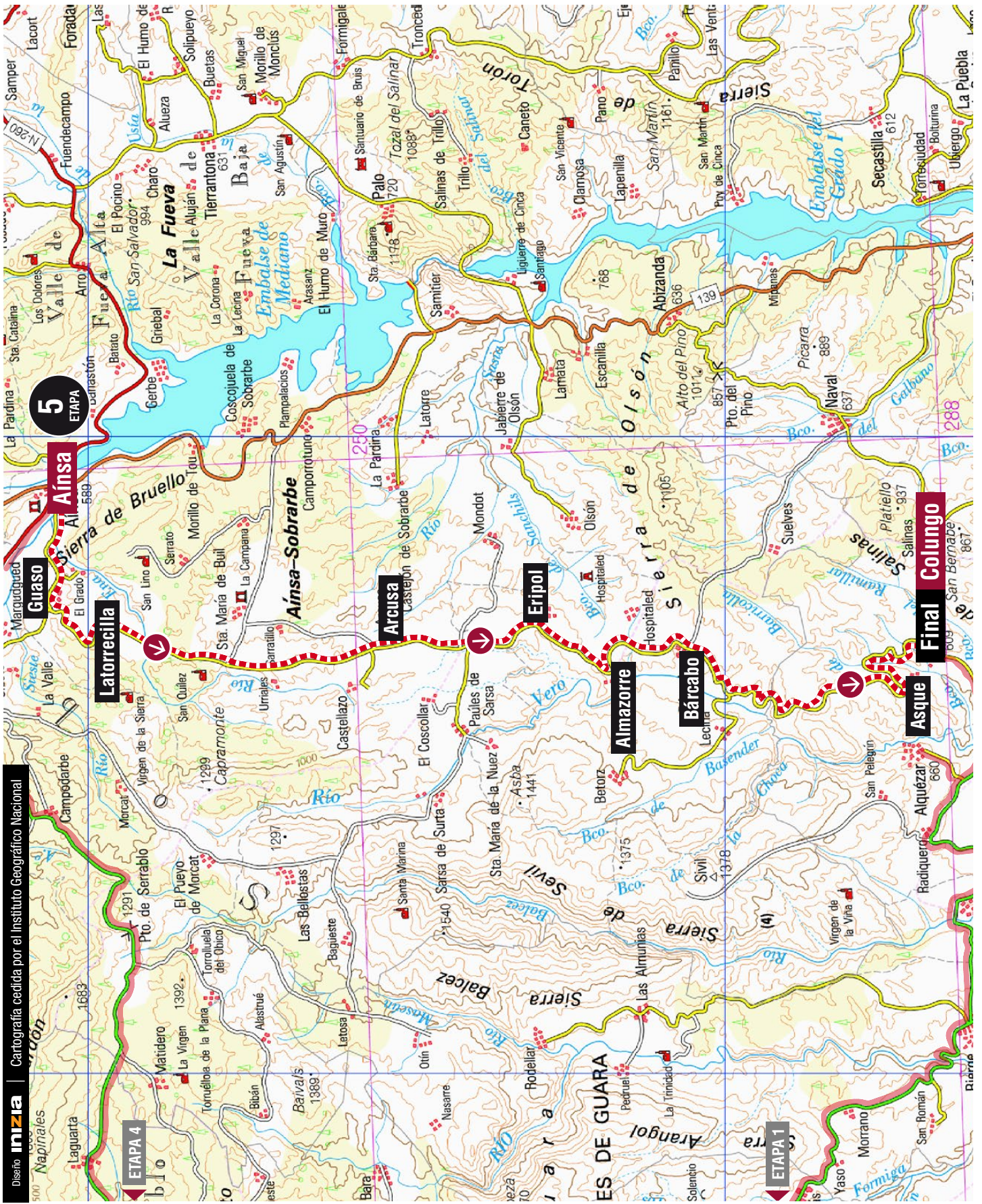
ETAPA

ÉTAPE 5

Aínsa – Colungo

STAGE 5

Aínsa – Colungo



Diseño **inizia** Cartografía cedida por el Instituto Geográfico Nacional

bg **b-guara**
CYCLING ROCKS

Financia:
Sierra de Guara
www.guara.org

GOBIERNO DE ARAGON
Instituto Aragonés de Fomento

Colabora:
SOMONTANO GUARA

TU HUESCA
TU HUESCA

DIPUTACION DE HUESCA